



ОБЩИНА БУРГАС

3000 Бургас, ул. Александърски № 10
тел. център: 066 841001 - 09, факс: 066 841114
www.burgas.bg, e-mail: info@obshina-burgas.bg



ОБЩИНСКИ СЪВЕТ БУРГАС
Регистрационен индекс и дата
08-00-4004 / 05.11.15

ОБЩИНА БУРГАС В. КОД 8000
Регистрационен индекс и дата
61-00-360 05.11.15

ДО

ОБЩИНСКИ СЪВЕТ
БУРГАС

и съгласно, БФ и ПЗ

10.11.15г.

ДОКЛАДНА ЗАПИСКА

ОТ

ДИМИТЪР НИКОЛОВ НИКОЛОВ
КМЕТ НА ОБЩИНА БУРГАС

Относно: Даване на съгласие Община Бургас да кандидатства по схема за предоставяне на безвъзмездна финансова помощ, чрез отпуснатите от Европейската комисия средства от фонд „Солидарност“ по Заявление 2015BG16SPO001 за щетите от бедствията от 30 януари - 4 февруари 2015г.

УВАЖАЕМИ ДАМИ И ГОСПОДА ОБЩИНСКИ СЪВЕТНИЦИ,

Община Бургас е определена като изпълнителен орган по схема за предоставяне на безвъзмездна финансова помощ, чрез отпуснатите от Европейската комисия средства от фонд „Солидарност“ по Заявление 2015BG16SPO001 за щетите от бедствията от 30 януари - 4 февруари 2015г.

Индикативната стойност на сумата, определена за Община Бургас е в размер на 2 369 6763.70 лева, от която :

1. За извършени дейности: за обекти съгласно Приложение № 1 Списък на финансираните операции за възстановяване на щетите от бедствието на стойност 1 176 401.11 лв.

2. За обети по Приложение №2 Списък на приоритетните операции за възстановяване на щетите от бедствието на стойност 1 188 122.23 лв.

Допустимите дейности за финансиране по настоящата схема за предоставяне на безвъзмездна финансова помощ са:

Възстановяване на функционирането на инфраструктурата в сферата на енергетиката, водоснабдяването и отпадъчните води, телекомуникациите, транспорта, здравеопазването и образованието;

Предоставяне на временно настаняване и финансиране на спасителни операции, които да посрещнат нуждите на засегнатото население;

□ Осигуряване на превантивна инфраструктура и предприемане на мерки за защита на културното наследство;

□ Почистване на засегнатите от бедствието области, включително природните зони, в съответствие, когато е уместно, с екосистемни подходи, както и неотложно възстановяване на засегнатите природни зони с цел избягване на непосредствения ефект от ерозия на почвата.

1. „Възстановяване функционирането на инфраструктурата” по смисъла на Регламент (ЕО) № 2012/2002, изменен с Регламент (ЕС) № 661/2014 означава възстановяване на инфраструктурата в състоянието ѝ преди настъпването на природното бедствие. Когато юридически не е възможно или от икономическа гледна точка не е оправдано да се възстанови състоянието отпреди настъпването на природното бедствие, или когато съответният публичен орган реши да премести или да усъвършенства функционалността на засегнатата инфраструктура, за да подобри способността си да издържа на бъдещи природни бедствия, с отпуснатите средства от Фонда могат да се финансират разходите по възстановяването само до нивото на прогнозните разходи за връщане към предишното състояние.

2. Могат да се финансират дейности само за изпълнението на операции, които са с висока степен на риск за живота и здравето на населението или осигуряват ежедневния достъп на гражданите до основни услуги.

3. „Осигуряване на превантивна инфраструктура” за целите на настоящите насоки означава възстановяване на разрушена от бедствията превантивна инфраструктура или изграждане на нова такава, наложила се в резултат от бедствията, когато има риск за живота и здравето на населението (например нововъзникнало свлачище в резултат от наводненията може да бъде укрепено). Не се допуска финансиране на мерки за превенция на риска от бедствия.

4. Мерки за защита на културното наследство означава превенция на обекти на културното наследство в периода на бедствието. Не се финансира възстановяване на разрушена от бедствието културна инфраструктура. Мерките за защита на културното наследство се финансират само ретроспективно, когато са изпълнени в периода на бедствието с цел превенция на конкретни обекти, например изграждане на подпорна стена, която да защити конкретен културен паметник от потенциално опасно свлачище или дига, която да предпази мястото, на което е съответният обект от наводнението.

5. Дейностите за изграждане на инфраструктурата трябва задължително да бъдат извършвани върху общинска/държавна недвижима собственост.

6. Със средствата могат да бъдат финансирани и вече изпълнени дейности (ретроспективно финансиране), разходите за които са покрити със собствени средства на съответните изпълнителни органи.

Предвид гореизложеното, на основание чл. 21, ал.1, т.8 от ЗМСМА предлагам Общински съвет –Бургас да вземе следното

РЕШЕНИЕ:

Общински съвет – Бургас дава съгласие Община Бургас да кандидатства по схема за Предоставяне на безвъзмездна финансова помощ чрез отпуснатите от Европейската комисия средства от фонд „Солидарност” по Заявление 2015BG16SPO001 за щетите от бедствията от 30 януари 2015 г. - 4 февруари 2015г. и поема ангажимент за пълно или частично възстановяване на получената безвъзмездна помощ, в случай че се установи, че средствата не се използвани по предназначение или че декларираните щети са значителни по – високи от

действително претърпените в резултат на бедствието от 30 януари 2015 г. - 4 февруари 2015г.

Общински съвет – Бургас декларира, че разходите за съответните операции са за щети, настъпили като пряка последица от бедствието от периода 30 януари 2015 г. - 4 февруари 2015г, и не надвишават необходимото за възстановяване на състоянието на инфраструктурата от преди бедствието.


Приложени копия от следните документи :

1. Приложение № 1 Списък на финансираните операции за възстановяване на щетите от бедствието на стойност 1 176 401.11 лв.
2. Приложение №2 Списък на приоритетните операции за възстановяване на щетите от бедствието на стойност 1 188 122.23 лв.
3. Искане за финансиране до управляващия орган на оперативна програма “Регионално развитие“ 2007-2013 , под № 91-00-52/13.02.15г.
4. Констативен протокол от Комисия за оценка на щетите на засегнатите от бедствието обекти .
5. Прогнозни разходи за възстановяване след бедствието.
6. Информация за последици от бедствието
7. Заповед №222/01.02.2015г.
8. Заповед №223/01.02.2015г.
9. Заповед №224/02.02.2015г.
10. Заповед №225/02.02.2015г.
11. Писмо от ХМО-Бургас изх.№15/29.01.15г.
12. Писмо от ХМО-Бургас изх.№18/02.02..15г

С УВАЖЕНИЕ,

ДИМИТЪР НИКОЛОВ

Кмет



**Списък на финансираните операции за възстановяване на щетите от бедствието от
31.01-04.02.2015 г. за Община Бургас**

Категория операции	Наименование на операцията	Размер на разходите за операцията	Изпълнителен орган	Адрес на изпълнителния орган	
Разходи за възстановяване функционирането на инфраструктурата в сферата на	Енергетика				
	Водоснабдяване и отпадъчни води	АВАРИЙНО ВЪЗСТАНОВЯВАНЕ НА ВОДОСНАБДИТЕЛНА И КАНАЛИЗАЦИОННА СТРУКТУРА В КВ. БАНЕВО, ВЕТРЕН И МИН. БАНИ - ВИК МРЕЖИ И ПСОВ	208 962 02	Община Бургас	гр.Бургас ул."Александровска" №26
		АВАРИЙНО ВЪЗСТАНОВЯВАНЕ НА ВОДОСНАБДИТЕЛНА И КАНАЛИЗАЦИОННА СТРУКТУРА В С. МАРИНКА - ВИК МРЕЖИ	50 372 84	Община Бургас	гр.Бургас ул."Александровска" №26
		АВАРИЙНО ВЪЗСТАНОВЯВАНЕ НА ВОДОСНАБДИТЕЛНА И КАНАЛИЗАЦИОННА СТРУКТУРА В С. МАРИНКА - ПСОВ	123 782 60	Община Бургас	гр.Бургас ул."Александровска" №26
	Телекомуникации				
	Транспорт	АВАРИЙНО ВЪЗСТАНОВЯВАНЕ НА ТРАНСПОРТНА ИНФРАСТРУКТУРАОперация 8. АВАРИЙНО ВЪЗСТАНОВЯВАНЕ НА УЛИЦИ В КВ."КРАЙМОРНЕ" ГР.БУРГАС	100 637 86	Община Бургас	гр.Бургас ул."Александровска" №26
		АВАРИЙНО ВЪЗСТАНОВЯВАНЕ НА УЛИЦИ В ЦЕНТРАЛНА ГРАДСКА ЧАСТ БУРГАС	6 593 99	Община Бургас	гр.Бургас ул."Александровска" №26
		АВАРИЙНО ВЪЗСТАНОВЯВАНЕ НА УЛИЦИ В КВ."ДОЛНО ЕЗЕРОВО" ГР.БУРГАС	260 005 02	Община Бургас	гр.Бургас ул."Александровска" №26
		АВАРИЙНО ВЪЗСТАНОВЯВАНЕ НА АЛЕН В ПАРК ЕЗЕРО, ГР. БУРГАС	14 987 87	Община Бургас	гр.Бургас ул."Александровска" №26
		АВАРИЙНО ВЪЗСТАНОВЯВАНЕ НА УЛИЦИ В Ж.К."ИЗГРЕВ" ГР.БУРГАС	58 252 79	Община Бургас	гр.Бургас ул."Александровска" №26
	АВАРИЙНО ВЪЗСТАНОВЯВАНЕ НА УЛИЦИ В Ж.К."ЛАЗУР" И Ж.К."БРАТЯ МИЛАДИНОВИ" ГР.БУРГАС	11 102 48	Община Бургас	гр.Бургас ул."Александровска" №26	

	АВАРИЙНО ВЪЗСТАНОВЯВАНЕ НА УЛИЦИ В Ж.К."СЛАВЕЙКОВ" ГР.БУРГАС	47 962 61	Община Бургас	гр.Бургас ул."Александровска" №26
	АВАРИЙНО ВЪЗСТАНОВЯВАНЕ НА УЛИЦА "КРАЙЕЗЕРНА" ГР.БУРГАС	139 876.52	Община Бургас	гр.Бургас ул."Александровска" №26
	АВАРИЙНО ВЪЗСТАНОВЯВАНЕ НА УЛИЦИ В КВ."ЛОЗОВО" ГР.БУРГАС	147 596 96	Община Бургас	гр.Бургас ул."Александровска" №26
	АВАРИЙНО ВЪЗСТАНОВЯВАНЕ НА УЛИЦИ В КВ."ГОРНО ЕЗЕРОВО"ГР.БУРГАС	6 267.55	Община Бургас	гр.Бургас ул."Александровска" №26
	Здравеопазване			
	Образование			
Временно настаняване и спасителни операции				
Превантивна инфраструктура				
Мерки за защита на културното наследство				
Почистване на засегнатите от бедствието области				
Общ размер на предвидените операции		1 176 401 11		

Указания за потвърждение:

В таблицата се добавят толкова редове, колкото е необходимо, в зависимост от броя на операциите.

Общият размер на приоритетните операции не следва да надвишава общия размер на отпуснатата за областта помощ. В случай, че общият размер на операциите надвишава размера на помощта за областта, трябва да се посочи кои или кои операции ще бъдат дофинансирани със собствени средства, а в писмото изрично да се декларира, че съответните изпълнителни органи поемат ангажимент да осигурят собствен принос.

Потвърдените таблици се прилагат към официалното писмо от областта, подписани от областния управител, и се изпращат по електронна поща на адрес estoyanova@mrrb.government.bg и mstanevska@mrrb.government.bg

ВЯРНО С ОРИГИНАЛА
Подпис:



Списък на приоритетните операции за възстановяване на щетите от бедствието от 31.01-04.02.2015 г. за Община Бургас

Категория операции	Наименование на операцията	Размер на разходите за операцията	Изпълнителен орган	Адрес на изпълнителния орган	
Разходи за възстановяване функционирането на инфраструктурата в сферата на	Енергетика				
	Водоснабдяване и отпадъчни води				
	Телекомуникации				
	Транспорт	Възстановяване след бедствие на пътища и отводнителни съоръжения към тях в района на главен път Бургас - кв.Долно Езерово към езеро „Вая“	1 109 705 08	Община Бургас	гр.Бургас ул. "Александровска" №26
		Възстановяване след бедствие на облицовани канавка на общински път ВGS9008 в участъка от Топлофикация до кв.Долно Езерово	22 310 00	Община Бургас	гр.Бургас ул. "Александровска" №26
		Възстановяване след бедствие на отводнителен канал на ул."Освобождение", с.Братово	45 260 59	Община Бургас	гр.Бургас ул. "Александровска" №26
		Възстановяване след бедствие на отводнителен канал гр.Българово	3 537 60	Община Бургас	гр.Бургас ул. "Александровска" №26
		Възстановяване след бедствие на отводнителен канал с.Братово	4 422.00	Община Бургас	гр.Бургас ул. "Александровска" №26
		Възстановяване след бедствие на отводнителни съоръжения по ул."Стефан Стамболов"	2 886 96	Община Бургас	гр.Бургас ул. "Александровска" №26
		Операция 9		Орган 1	
Здравеопазване					
Образование					
Временно настаняване и спасителни операции					
Превантивна инфраструктура					
Мерки за защита на културното наследство					

ПРИЛОЖЕНИЕ 2

Почистване на засегнатите от бедствието области			
Общ размер на предадените операции	1 188 122,23		

Указания за попълване:

В таблицата се добавят толкова редове, колкото е необходимо, в зависимост от броя на операциите.

Общият размер на приоритетните операции не следва да надвишава общия размер на отпуснатата за областта помощ. В случай, че общият размер на операциите надвишава размера на помощта за областта, трябва да се посочи как или кои операции ще бъдат дофинансирани със собствени средства, а в писмото изрично да се декларира, че съответните изпълнителни органи поемат ангажимент да осигурят собствен принос.

Попълнените таблици се прилагат към официалното писмо от областта, подписани от областния управител, и се изпращат по електронна поща на адрес estoyanova@nrrh.government.bg и mstanevska@nrrh.government.bg

ВЯРНО С ОРИГИНАЛА

Подпис:



91-00-02/10.02.15

ДО
Г-Н НИКОЛАЙ НИКОЛОВ
ДИРЕКТОР НА ГЛАВНА ДИРЕКЦИЯ
ПОЖАРНА БЕЗОПАСНОСТ И ЗАЩИТА НА
НАСЕЛЕНИЕТО
Гр.СОФИЯ
Ул. „НИКОЛА ГАБРОВСКИ“ № 30

КОПИЕ: ДО
УПРАВЛЯВАЩИЯ ОРГАН
НА ОПЕРАТИВНА ПРОГРАМА „РЕГИОНАЛНО РАЗВИТИЕ“ 2007-2013
МИНИСТЕРСТВО НА РЕГИОНАЛНОТО РАЗВИТИЕ И БЛАГОУСТРОЙСТВОТО
Гр.СОФИЯ
Ул. „СВ.СВ.КИРИЛ И МЕТОДИЙ“ № 17-19

КОПИЕ: ДО Г-Н ВЪЛЧО ЧОЛАКОВ
ОБЛАСТЕН УПРАВИТЕЛ
НА ОБЛАСТ БУРГАС

ИСКАНЕ ЗА ФИНАНСИРАНЕ

от ДИМИТЪР НИКОЛОВ НИКОЛОВ – КМЕТ НА ОБЩИНА БУРГАС

ОТНОСНО: Осигуряване на средства от фонд “Солидарност” на Европейския Съюз за покриване на мерки за възстановяване на инфраструктурата на територията на Община Бургас

УВАЖАЕМИ ГОСПОДА ,

Във връзка с предстоящо подаване на заявление за финансова подкрепа от фонд “Солидарност” на ЕС, Ви изпращаме информация за прогнозните разходи за реализиране на необходимите мерки с цел трайното възстановяване нормалното функциониране на инфраструктурата на територията на Община Бургас след настъпилото природно бедствие в периода от 31.01.2015г. - 04.02.2015г.

Както Ви е известно през 2014г. за голямо наше съжаление територията на Община Бургас беше засегната от три последователни наводнения с трагични последици и отнети човешки животи.

Сега отново в периода от 31.01.2015г.- 04.02.2015г. в резултат на интензивни дъждове /сумарно/ с количество от 134 л/кв.м./25-01.02.15г./ пострада голяма част от

инфраструктурата територията на община Бургас. Този път **бедствието** беше придружено и от бурен вятър поради което нанесените щети са огромни. Падналите изключително интензивните валежи образуваха **буйни потоци по улиците, формираха реки и нанесоха значителни щети по публичната общинска собственост. Високите води на реките преляха над мостовете, заляха и унищожиха асфалтовите покрития на пътната инфраструктура, разрушиха отводнителни канали, водостоци и подпорни стени.**

Пораженията върху инфраструктурата и икономиката на града в засегнатите райони са пагубни, защото се повтарят при поредните три наводнения. Наводнени бяха над 300 помещения в жилищните комплекси и квартали. От урагания вятър са паднали 98 дървета и покривни конструкции, повредени са множество покриви на сгради, паднали билбордове, 79 наводнени обществени сгради в града. Общо в денонощния дежурен център на общината са постъпили за 8 часа 474 сигнала. Създаде се критична ситуация и опасност за живота и здравето на населението от територията на Община Бургас. Проливният дъжд в продължение на 48 часа доведе до повишаване водното ниво на езеро „Вая“ и свързващия оточен канал между езерото и Черно море преля. Повиши се над критичния праг водното ниво на язовир Мандра. Високите води в дерета и речни корита преляха за пореден път над мостовете в кв. Долно Езерово, кв. Лозово, в селата Маринка, Извор, Димчево, заляха и унищожиха пътната инфраструктура. Падналите изключително интензивните валежи образуваха буйни потоци по улиците в гр. Бургас, високи води се стичаха от прилежащите земеделски ниви в кварталите Долно Езерово, Лозово, Сарафово, Ветрен, Банево, Горно Езерово, Крайморие. Наложиха се спешна евакуация на всички живущи във вилното образование /в.о./ Черниците, кварталите Долно Езерово и Лозово. В зоната на придошлите води са наводнени 100 къщи, обществени сгради, отнесена е пътна настилка по цели улици и бе застрашен живота на обитателите. Благодарение на това, че населението беше своевременно оповестено и евакуирано, се предотврати опасността за живота на хората. Предприеха се неотложни мероприятия от Община Бургас.

С цел създаване на нормалните условия за живот и работа в населените места на общината ни е необходим **сериозен финансов ресурс.**

1. Общите преки щети, причинени от природното бедствие възлизат на **134 500 647** лева, оценени и приложени с количествено - стойностни сметки. Влиянието на щетите оказва съществено значение върху засегнатото население в гр. Бургас /по последни данни на ГРАО/ - 216 135 души и населените места от общината 12 940 души. Разрушената публичната инфраструктура - транспортна, ВиК мрежи, отпадни води и канализации водят до тежки икономически загуби на бизнеса, висока степен на риск за живота и здравето на хората и отрицателно влиянието и върху околната среда.
2. Прогнозните разходи за възстановяването след бедствието възлизат на **134 500 647 лева** съгласно Приложение №1 и включват :
транспортната инфраструктура - **19 195 074 лева**,
ВиК мрежи и отпадъчни води - **63 946 486 лева**
укрепителни дейности във връзка с активизиране на нови свлачища - **42 749 842 лева.**
3. За трайното възстановяване на инфраструктурата след бедствията Община Бургас не разполага с други източници на финансиране от национални и международни източници и ЕС, включително обществено и частно застрахователно покритие.

4. Приложено, карта на засегнатите от бедствието райони на територията на Община Бургас.
5. Информация за метеорологичната обстановка в периода на бедствието е съгласно писмо №18/02.02.15г. и предоставени данни от Хидрометеорологичната обсерватория гр. Бургас за падналите количества дъжд и ураганен вятър.
6. Използваните методи за оценка на щетите са чрез обхождане, измерване на място и изготвяне на количествена сметка за установяване на щетите. Видовете работи, които не подлежат на измерване се изчисляват съгласно действащите норми и наредби. Остойносттаването на количествените сметки се извършва на база единични цени, съобразени с договорите на изпълнителите с Община Бургас, средната часова ставка за страната, средните цени на материали и механизация и съответните показатели за ценообразуване. Остойносттаването на СМР осигурява възстановяване на нарушените настилки в транспортната инфраструктура, ВиК мрежи и отпадни води в първоначалния им вид, така че да осигури функционирането им.
7. Информационна форма за настъпилото бедствие.
8. Снимков материал – 184 броя на засегнатите от бедствието квартали.
9. Релевантна информация: копия от заповеди № 223/01.02.15г. за обявяване на частично бедствено положение, № 222/01.02.15г. за въвеждане на План за защита при бедствия-специализирана част „Наводнения“, № 225/02.02.15г. за включване на привлечени сили и средства за извършването на аварийно-възстановителни дейности, № 224/02.02.15г. за назначена комисия за оценка на щетите, копие от заповед №245/04.02.2015г. за отмяна на бедственото положение.

Предвид гореизложеното, с цел трайно възстановяване в работещ порядък на обществената инфраструктурата и оборудването, осигуряващо водоснабдяване и отвеждане на дъждовни, отпадни води, нормалното функциониране на транспортната инфраструктура на територията на Община Бургас след природното бедствието от 31.01.2015г.- 04.02.2015г., е необходим сериозен финансов ресурс от 134 500 647 лева.

Средствата са необходими за възстановяване на жизненоважната ни инфраструктура до състоянието ѝ преди бедствието.

С уважение,

ДИМИТЪР НИКОЛОВ
К М Е Т

Съгласувал:

Инж.Чанка Коралска

Директор дирекция „Строителство“

Изготвил :

инж.Галина Байчева

Началник отдел „УКОМ“



ВЯРНО С ОРИГИНАЛА

ПОДПИС:.....

КОНСТАТИВЕН ПРОТОКОЛ

В периода от **31.01.2015г.- 04.02.2015г.** в резултат на интензивни дъждове /сумарно/ с количество от **134 л/кв.м./25-01.02.15г./** пострада голяма част от инфраструктурата на територията на Община Бургас. Този път **бедствието** беше придружено и от бурен вятър поради което нанесените щети са огромни. Падналите изключително интензивни валежи образуваха буйни потоци по улиците, формираха реки и нанесоха значителни щети по публичната общинска собственост. Високите води на реките преляха над мостовете, заляха и унищожиха асфалтовите покрития на пътната инфраструктура, разрушиха отводнителни канали, водостоци и подпирни стени.

От 01.02 до 06.02.2015г. в изпълнение на Заповед № 224 от 02.02.15г. на Кмета на Община Бургас, назначената комисия извърши оглед за оценка на щетите на засегнатата от бедствието инфраструктура на територията на :

ЦАУ“Приморие“, ЦАУ „Зора“, ЦАУ“Освобождение“, ЦАУ“Възраждане“, ЦАУ „Изгрев“, ЦАУ“Долно Езерово“, в селата Братово, Черно море, Рудник, Маринка, Извор и гр. Българово.

Директорите на ЦАУ и кметовете на населените места са представили описи на увредената публична инфраструктура, придружена със снимков материал за изготвяне на ориентировъчни количествено стойностни сметки в дирекция „Строителство“ от началник отдел „Строителство“ инж. Д. Бакалов.

Използваните методи за оценка на щетите са чрез обхождане, измерване на място и изготвяне на количествена сметка за установяване на щетите. Видовете работи, които не подлежат на измерване се изчисляват съгласно действащите норми и наредби. Остойносттаването на количествените сметки се извършва на база единични цени, съобразени с договорите на изпълнителите с Община Бургас, средната часова ставка за страната, средните цени на материали и механизация и съответните показатели за ценообразуване. Остойносттаването на СМР осигурява възстановяване на нарушените настилки в транспортната инфраструктура, ВиК мрежи и отпадни води в първоначалния им вид, така че да осигури функционирането им.

На база направените огледи, измерване и изчисления прогнозните разходи за възстановяването след бедствието възлизат на **134 500 647 лева** както следва:

Възстановяване след бедствие на транспортна инфраструктура:		
1	Възстановяване след бедствие на общински път за депо за битови отпадъци Братово	608 169.39
2	Възстановяване след бедствие на отводнителен канал с.Братово	4 422.00
3	Възстановяване след бедствие на отводнителен канал гр.Българово	3 537.60
4	Възстановяване след бедствие на облицована канавка на общински път ВGS9008 в участъка от Топлофикация до кв.Долно Езерово	22 310.00
5	Възстановяване след бедствие на отводнителен канал на ул."Освобождение", с.Братово	45 260.59
6	Възстановяване след бедствие на отводнителни съоръжения	2 888.96

	по ул."Стефан Стамболов"	
7	Възстановяване след бедствие на алеи в Парк Езеро, гр.Бургас	14 987.87
8	Възстановяване след бедствие на улици, алеи, отводнителни и укрепителни съоръжения в ж.к."Меден Рудник"	119 081.85
9	Възстановяване след бедствие на улици и отводнителни съоръжения във в.з.Росенец	633 769.76
10	Възстановяване след бедствие на пътища и отводнителни съоръжения към тях в района на главен път Бургас - кв.Долно Езерово към езеро „Вая“	1 109 705.08
11	Възстановяване след бедствие на главен път BGS1039 в района на м.с.Черно море	1 446 956.92
12	Възстановяване след бедствие на водостоци и дере в манастир "св.Богородица" местност "Шилото" - ж.к."Меден Рудник"	276 383.80
13	Възстановяване след бедствие на улици кв.Долно Езерово, гр.Бургас	4 275 602.97
14	Възстановяване след бедствие на обслужваща инфраструктура в с.о.Рибарско селище „Ченгене скеле“, в землището на кв.Крайморие	10 632 000.00
	ОБЩО:	19 195 074.79
	Възстановяване след бедствие на ВиК мрежи	
15	Възстановяване след бедствие на ВиК мрежа в с.Маринка, Община Бургас	6 611 086.00
16	Възстановяване след бедствие на главен колектор ЦГЧ- гр.Бургас (участък Ж.П.гара-х-л"Приморец"), КПС 1 и напорен тръбопровод до изливна шахта	23 143 440.00
17	Възстановяване след бедствие на отводнителни съоръжения в района около надлеза към СО"МАТ" гр.Бургас II ри етап	2 582 910.00
18	Възстановяване след бедствие на ВиК мрежите в кв.Сарафово, гр. Бургас	16 639 538.64
19	Възстановяване след бедствие на пречиствателна станция за отпадни води с. Маринка	228 784.43
20	Възстановяване след бедствие на ВиК мрежи - кв.Банево и кв.Ветрен	749 397.00
21	Възстановяване след бедствие на ВиК мрежи - с.Рудник и м.с.Черно Море	156 686.40
22	Възстановяване след бедствие на ВиК мрежи - кв.Горно Езерово	786 203.74
23	Възстановяване след бедствие на ВиК мрежа - кв.Долно Езерово	13 048 439.96
	ОБЩО:	63 946 486.17
	Укрепване на нови свлачища	
24	Укрепване свлачище кв.Сарафово	40 303 458.00
25	Укрепване свлачище парк "Росенец".Обща укрепителна схема I етап	2 070 480.14
26	Укрепване на компрометирана подпорна стена в "Приморски парк", гр.Бургас	375 904.00
	ОБЩО:	42 749 842.14
	Превантивна инфраструктура	
27	Възстановяване след бедствие на язовирна стена яз.Кайлъдере-с.Извор	1 602 088.29
28	Възстановяване след бедствие стоманобетонен мост	7 007 155.86

с.Маринка и корекция на коритото на р.Маринка		
	ОБЩО	8 609 244.15
	ОБЩА СУМА:	134 500 647.25

Обобщената информация с описи, снимков материал, изчислени количествено стойности сметки се прилага при изготвяне на искането на Община Бургас за финансиране чрез фонд „Солидарност“ към Европейската Комисия.

Комисия:

1. Директор ЦАУ „Приморие“- Наталия Аргирова.....
2. Директор ЦАУ „Зора“- Стефан Дубаров
3. Директор ЦАУ „Освобождение“- Мария Михалева.....
4. Директор ЦАУ „Изгрев“- Пенка Паспалева.....
5. Директор ЦАУ „Възраждане“-Магдалена Манолова.....
6. Директор ЦАУ „Долно Езеро“- Антоанета Манолова.....
7. Директор ОП“Общински имоти“ - Тина Писарова.....
8. Началник отдел“Строителство“ - Димитър Бакалов.....
9. Главен специалист „Строителство - Мария Иванова.....
10. Началник сектор. „Строителство“ - Иво Колев.....
11. Главен специалист „УКОМП“ - Митьо Митев.....
12. Представител от РД „ПБЗН“ - Радослав Иванов.....
13. Началник отдел „УКОМП“ - Галина Байчева.....

Изготвил протокола:
Инж.Галина Байчева

ВЯРНО С ОРИГИНАЛА

Подпис:



ПРОГНОЗНИ РАЗХОДИ НА ОБЩИНА БУРГАС ЗА ВЪЗСТАНОВЯВАНЕ СЛЕД БЕДСТВИЕ ОТ 31.01.2015-04.02.2015Г.

Възстановяване след бедствие на транспортна инфраструктура:		
1	Възстановяване след бедствие на общински път за депо за битови отпадъци Братово	608 169.39
2	Възстановяване след бедствие на отводнителен канал с.Братово	4 422.00
3	Възстановяване след бедствие на отводнителен канал гр.Българово	3 537.60
4	Възстановяване след бедствие на облицована канавка на общински път BGS9008 в участъка от Топлофикация до кв.Долно Езерово	22 310.00
5	Възстановяване след бедствие на отводнителен канал на ул."Освобождение", с.Братово	45 260.59
6	Възстановяване след бедствие на отводнителни съоръжения по ул."Стефан Стамболов"	2 886.96
7	Възстановяване след бедствие на алеи в Парк Езеро, гр.Бургас	14 987.87
8	Възстановяване след бедствие на улици, алеи, отводнителни и укрепителни съоръжения в ж.к."Меден Рудник"	119 081.85
9	Възстановяване след бедствие на улици и отводнителни съоръжения във в.з.Росенец	633 769.76
10	Възстановяване след бедствие на пътища и отводнителни съоръжения към тях в района на главен път Бургас - кв.Долно Езерово към езеро „Вая“	1 109 705.08
11	Възстановяване след бедствие на главен път BGS1039 в района на м.с.Черно море	1 446 956.92
12	Възстановяване след бедствие на водостоци и дере в манастир "св.Богородица" местност "Шилото" - ж.к."Меден Рудник"	276 383.80
13	Възстановяване след бедствие на улици кв.Долно Езерово, гр.Бургас	4 275 602.97
14	Възстановяване след бедствие на обслужваща инфраструктура в с.о.Рибарско селище „Ченгене скеле“, в землището на кв.Крайморие	10 632 000.00
	ОБЩО:	19 195 074.79
Възстановяване след бедствие на ВиК мрежи		
15	Възстановяване след бедствие на ВиК мрежа в с.Маринка, Община Бургас	6 611 086.00
16	Възстановяване след бедствие на главен колектор ЦТЧ-гр.Бургас (участък Ж.П.гара-х-л"Приморец"), КПС I и напорен тръбопровод до изливна шахта	23 143 440.00
17	Възстановяване след бедствие на отводнителни съоръжения в района около надлеза към СО"МАТ" гр.Бургас II ри етап	2 582 910.00
18	Възстановяване след бедствие на ВиК мрежите в кв.Сарафово, гр. Бургас	16 639 538.64
19	Възстановяване след бедствие на пречиствателна станция за отпадни води с. Маринка	228 784.43
20	Възстановяване след бедствие на ВиК мрежи - кв.Банево и кв.Ветрен	749 397.00

ПРОГНОЗНИ РАЗХОДИ НА ОБЩИНА БУРГАС ЗА ВЪЗСТАНОВЯВАНЕ СЛЕД БЕДСТВИЕ ОТ 31.01.2015-04.02.2015Г.

21	Възстановяване след бедствие на ВиК мрежи - с.Рудник и м.с.Черно Море	156 686.40
22	Възстановяване след бедствие на ВиК мрежи - кв.Горно Езерово	786 203.74
23	Възстановяване след бедствие на ВиК мрежа - кв.Долно Езерово	13 048 439.96
	ОБЩО:	63 946 486.17
Укрепване на нови свлачища		
24	Укрепване свлачище кв.Сарафово	40 303 458.00
25	Укрепване свлачище парк "Росенец",Обща укрепителна схема I етап	2 070 480.14
26	Укрепване на компрометирана подпорна стена в "Приморски парк", гр.Бургас	375 904.00
	ОБЩО:	42 749 842.14
Превантивна инфраструктура		
27	Възстановяване след бедствие на язовирна стена яз.Кайлъдере-с.Извор	1 602 088.29
28	Възстановяване след бедствие стоманобетонен мост с.Маринка и корекция на коритото на р.Маринка	7 007 155.86
	ОБЩО	8 609 244.15
	ОБЩА СУМА:	134 500 647.25

ВЯРНО С ОРИГИНАЛА

Подпис:



Изготвил:

Инж. ЧАНКА КОРАЛСКА

Директор дирекция „Строителство“

ДК	Субиниципалитет	Вид на дейност	Постигнати резултати	Дата на приключване на дейността	Според етапа на реализацията	А. Неизпълнените дейности по изпитаните изпитания						В. Разходи за персонал и постановки	С. Други данни	D. Допълнително разяснение на резултатите	E. Други данни	Финансово състояние на изпитанията	
						Неизпълнено	Възстановено	Общо	Безопасност	Други данни	С. Други данни						D. Допълнително разяснение на резултатите
1	СМЕТНА СЪПЪЛНА	Изпитанията по изпитаните изпитания	Изпитанията по изпитаните изпитания	Изпитанията по изпитаните изпитания	Изпитанията по изпитаните изпитания	19 195 073	0	6 394 486,8	0	19 195 073	0	0	0	0	0	0	0
	Изпитанията	1.14.508.617	0	0	0	19 195 073	0	6 394 486,8	0	19 195 073	0	0	0	0	0	0	0
	Изпитанията	1.14.508.617	0	0	0	19 195 073	0	6 394 486,8	0	19 195 073	0	0	0	0	0	0	0
	Изпитанията	1.14.508.617	0	0	0	19 195 073	0	6 394 486,8	0	19 195 073	0	0	0	0	0	0	0

ВЪРНО С ОРГАНИЗАЦИЯТА
ПОДПИС: _____

Приложение № 1 към чл. 20, ал. 1 и чл. 27 ал1

**ИНФОРМАЦИЯ ЗА ПОСЛЕДИЦИ ОТ БЕДСТВИЕ
ИЛИ ОПАСНО СЪСТОЯНИЕ**

от ДИМИТЪР НИКОЛОВ - КМЕТ НА ОБЩИНА БУРГАС

Населено място:	ОБЩИНА БУРГАС
Община:	Бургас
Област:	Бургас
Местоположение на обекта: (в регулация, извън регулация)	В регулация, урбанизирани територии на града и кварталите.
Вид на обекта (сграда, съоръжение, жилище, екологичен обект)	Наводнена и унищожена инфраструктура в гр. Бургас, кв. Лозово, кв. Сарафово, кв. Долно Езерово, вилно образование Черниците. Унищожени защитни диги, високи води и приливни вълни от прилежащите земеделски ниви, преляли дерета в Долно Езерово, Лозово. Наводнени общински училища, детски градини, общински здравни заведения, общински жилищни и нежилищни имоти. Паднали жерета, ел. стълбове от ураганен вятър. Риск от епидемия и зарази след наводнението.
Техническо състояние-поддържане на обекта преди събитието по описателни белези	Пътната инфраструктура и съоръженията към тях, отводнителни канали, мостове, водостоци, речни корита на реки и дерета, училища, болници и другите общински обекти са били в добро техническо състояние.
Използваемост преди събитието	Обектите преди събитието са се използвали по предназначение.
Собственост на обекта /държавна, общинска, частна/	Общинска
Събитие (природно явление, инцидент, авария):	НАВОДНЕНИЕ, ВИСОКИ ВОДИ НАД АВАРИЙНИТЕ ПРАГОВЕ, ВИСОКИ ПРИЛИВНИ ВЪЛНИ, ВРЕДНО И УНИЩОЖИТЕЛНО ВЪЗДЕЙСТВИЕ НА ВОДИТЕ
2. Установено опасно състояние	НАВОДНЕНИЯ В ГРАДА, КВАРТАЛИТЕ И СЕЛАТА на 31.01.2015Г.-01.02.2015г.

Дата на настъпване на увреждането	
Кратко описание :	<p>В предвид създадите се обстоятелства - изключително интензивни дъждове от 84,57 л/кв.м. за кратък период от време и силен ураганен вятър със сила 28м/с над град Бургас, кварталите Долно Езеро, Лозово, Ветрен, Сарафово, в.о.“Черниците“ и част от селата на територията на Община Бургас в периода от 31.01.2015г.-01.02.2015г.,се наводниха 70 къщи в Долно Езеро, 20 къщи в кв. Лозово, 10 къщи в кв.Сарафово,залята е цялата инфраструктура в кварталите.Наводнени над 300 приземни и подземни етажи в жилищните комплекси.</p> <p>От урагания вятър са паднали 98 дървета и покривни конструкции. повредени са множество покриви на сгради, паднали билбордове, 79 наводнени обществени сгради в града. Общо в денонощния дежурен център на общината са постъпили за 8 часа 474 сигнала.</p>
(1. обхват по площ - единичен имот, квартал/квартали	Наводнена и унищожена инфраструктура в гр. Бургас-жилищните комплекси и кварталите. Наводнени 100 жилищни имоти в кв.Долно Езеро, кв.Лозово, кв. Сарафово.Наводнени пречиствателни станции.
2. засегнато население, брой	Да: евакуирани хора 50 души от домовете си и настанени в дом за временно настаняване в гр. Бургас ул. „Китка“ 5
3. възможно неблагоприятно развитие)	Пропадания на пътища в гр.Бургас и кварталите , свлачища, епидемия.
Описание на вредите: (степен на увреждане)	Степен на увреждане-много тежко.
Алтернатива (има, няма, каква)	Няма
(Приложения - снимки на хартиен носител –минимум 3 бр. с дата, име на обекта)	Снимков материал на хартиен носител.....187.....бр.

ДИМИТЪР НИКОЛОВ


Кмет

Изготвил: *Инж.Галина Байчева*

Началник отдел „УКОМП“

ВЯРНО С ОПРИНАЛА
Подпис:.....





ОБЩИНА БУРГАС

ЗАПОВЕД

№ 223/01.02.2015.

СЪДЪРЖАНИЕ: Относно въвеждане в изпълнение на общински план за защита при бедствия специализирана част ЗАЩИТА ПРИ НАВОДНЕНИЕ

В предвид създадите се обстоятелства-изключително интензивни дъждове от 70,5 л/кв.м. и силен ураганен вятър над град Бургас, кварталите Долно Езерово, Лозово, Ветрен, Банево и част от селата на територията на Община Бургас в периода от 31.01.2015г.- 01.02.2015г. на основание чл. 65 ал. 2 т.1 от Закона за защита при бедствия с цел защита на населението ,

ЗАПОВЯДВАМ:

1. Въвеждам в изпълнение ПЛАН на ОБЩИНА БУРГАС за защита при бедствие специализирана част „ЗАЩИТА ПРИ НАВОДНЕНИЯ“

2. Общинският кризисен щаб да оцени създалата се обстановка и да се започнат незабавни действия за овладяване на кризата.

3. Да се предприемат необходимите мерки за защита на населението при евентуално неблагоприятно развитие на кризата.

Заповедта да се доведе до знанието на всички членове на общинския съвет по сигурност и членове на общински кризисен щаб.

Заповедта да бъде сведена до знанието на гражданите чрез средствата за масово осведомяване за временните ограничения.

Въвеждат се временно ограничения със заповедта за обявяване на бедствено положение до овладяване на обстановката.

Контрол по изпълнение на заповедта възлагам на заместник-председателя на ОбСС директор дирекция „УКОРС“ В. Василев и секретаря на ОбСС - Г. Байчева .


ДИМИТЪР НИКОЛОВ

КМЕТ

ПРЕДСЕДАТЕЛ на ОбСС

ВЯРНО С ОРИГИНАЛА
Подпис:.....





ОБЩИНА БУРГАС
ЗАПОВЕД

№ 223/04.02.2015г.

СЪДЪРЖАНИЕ: Относно обявяване на частично бедствено положение

В предвид създадите се обстоятелства - изключително интензивни дъждове от 70.5 л/кв.м. за кратък период от време и силен ураганен вятър над град Бургас, кварталите Долно Езеро, Лозово, Ветрен, Сарафово, в.о. "Черниците" в периода от 31.01.2015г.- 01.02.2015г., на основание чл. 49, ал.1 и чл.65 ал. 2 т.3 от Закона за защита при бедствия с цел защита на населението ,

ЗАПОВЯДВАМ:

1. Обявявам частично бедствено положение на територията на кварталите на гр.Бургас – Долно Езеро, Лозово, Ветрен, Сарафово, в.о. "Черниците" с цел овладяване на бедствието и провеждане на спасителни и неотложни аварийно-възстановителни дейности.

2. Незабавна принудителна евакуация на живущите, застрашени от високи води

3. Да бъдат свикани незабавно членовете на Общински съвет по сигурност и Общински кризисен шаб. Членовете на общинския кризисен шаб да оценят създалата се обстановка и ми предложи вариант за решение за овладяване на кризата.

4. Да се въведе в изпълнение Общинския план за защита при бедствия, в специализираната си част „**НАВОДНЕНИЯ**“.

5. Да се предприемат необходимите мерки за защита на населението при евентуално неблагоприятно развитие на бедствието.

6. Заповедта да се доведе до знанието на всички членове на общинския съвет по сигурност.

Начало на бедственото положение: часа на 2015г.

Край на бедственото положение: часа на 2015 г.

Заповедта да бъде сведена до знанието на гражданите чрез средствата за масово осведомяване за временните ограничения.


Копие от заповедта да се предостави на Областен Управител на Област Бургас и директора на ОД МВР-Бургас.

Поради високи води и предпоставки за инциденти се въвеждат следните временни ограничения: постове за наблюдение от пътен контрол по автомагистрала „Тракия“ , затваряне на път I-6 Бургас Ветрен, затваряне на пътен участък през подлез „СОМАТ“, затворен път гр. Бургас- кв. Долно Езеро - „Лукойл Нефтохим“ АД .

Контрол по изпълнение на заповедта възлагам на заместник-председателя на ОбСС директор дирекция „УКОРС“ В.Василев и секретаря на ОбСС - Г. Байчева.

ДИМИТЪР НИКОЛОВ

ПРЕДСЕДАТЕЛ на ОбСС



ВЯРНО С ОРИГИНАЛА
Подпис:.....





ОБЩИНА БУРГАС
ЗАПОВЕД

№ 227/02.02.15

На основание чл.65 ал.1 т.3 и ал.2 т.1 от Закона за защита при бедствия, с цел преодоляване на последиците от бедствието – **наводнение** и ураганен вятър в периода 31.01.2015- 02.02.2015г. в град Бургас и общината .

НАЗНАЧАВАМ:

Комисия в състав :

1. Директор ЦАУ „Приморие“- Наталия Аргирова
2. Директор ЦАУ „Зора“- Стефан Дубаров
3. Директор ЦАУ „Освобождение“- Мария Михалева
4. Директор ЦАУ „Изгрев“- Пенка Паспалева
5. Директор ЦАУ „Възраждане“-Магдалена Манолова
6. Директор ЦАУ „Долно Езерово“ - Антоанета Манолова
7. Директор ОП“Общински имоти“ - Тина Писарова
8. Димитър Бакалов- началник отдел“Строителство“
9. Мария Иванова - главен специалист „Строителство“
10. Иво Колев- гл. сп. „Строителство“
11. Митьо Митев- главен специалист „УКОМП“
12. Радослав Иванов- представител от РД „ПБЗН“

С цел ограничаване на последиците от бедствието, обявено с моя заповед № 223/01.02.15г. и описване на щетите, нанесени в резултат на вредното въздействие на водите и ураганен вятър в/у инфраструктура на територията на града – кварталите, жилищните комплекси и в населените места от общината да се извършва оглед на място от членовете на комисията, отговорни за съответните райони, съвместно със служители от ЦАУ.

Всеки член от комисията, отговорни за ЦАУ и населени места да представят констатации за увредената инфраструктура, придружени със снимков материал в дирекция „Строителство“ при началник отдел „Строителство“ за изготвяне на количествено стойностни сметки.Опис и КСС на жилищни и нежилищни имоти да се извърши от служители на ОП“Общински имоти“. Обобщаването на цялостната информация в протокол да се изготви от началник отдел „УКОМП“ и се оформят информационна форма и искане за финансиране от Междуведомствената комисия за възстановяване и подпомагане към Министерски съвет в 14 дневен срок от настъпването на бедствието до 11.02.2015г.

Копие от заповедта да се връчи на всички длъжностни лица за изпълнение.


Контрол по заповедта възлагам на директор дирекция „УКОРС“..


ДИМИТЪР НИКОЛОВ

Кмет

ВЯРНО С ОРИГИНАЛА

Подпис:.....





ОБЩИНА БУРГАС

ЗАПОВЕД

№ 225 / 02.02.15

СЪДЪРЖАНИЕ: Извършването на спешни аварийно-възстановителни дейности /СНАВР/ за ликвидиране последиците от бедственото положение чрез привличане на сили и средства

В предвид създадите се обстоятелства - изключително интензивни дъждове от 70,5 л/кв.м. за кратък период от време и силен ураганен вятър над град Бургас, кварталите Долно Езеро, Лозово, Ветрен, Сарафово, в.о. "Черниците" и част от селата на територията на Община Бургас в периода от 31.01.2015г.- 01.02.2015г., на основание чл. 65 ал. 2 т.5 от Закона за защита при бедствия, с цел защита на населението и в предвид създада се критичната ситуация и обявеното частично бедствено положение със Заповед 223/01.02.15г.

ЗАПОВЯДВАМ:

За извършването на дейностите по овладяването на наводнението на територията на град Бургас, комплексите, кварталите и населените места от община Бургас да се **привлекат допълнителни сили и средства от юридически лица и общински предприятия** с цел :

- отвеждане на повърхностни води, чрез изграждане на временни обходно-отводнителни канавки, направа на диги
- разчистване и създаване на нормална проходимост по пътната инфраструктура
- отводняване с помпи
- разчистване на пътища от наноси и отлагания
- разчистване от клони, рязане на опасни дървета, отстраняване на едрогабаритни отпадъци, измиване на улици
- събаряне на опасни постройки поради невъзможен достъп на специализирани екипи да извършват отводняване
- дезинфекция
- премахване на паднали дървета и клони, рязане на дървета създаваща предпоставки за инциденти
- насипване с инертни материали
- други дейности по инфраструктурата

Заповедта да се връчи за изпълнение на управителите на ОП. "Общински имоти", "Консорциум Тиган-Бургас", "Път 2004" ООД, "Хидрострой" АД, "Трейс Бургас" ЕООД, "Автомагистрала", "Бургас Цвет-90 Танев" ЕООД, "Албиция", "Про Плантс" ЕООД "ДДЗЗД", "Дезинфекционна станция Бургас" ЕООД, "Чистота" ЕООД, "Бургасбус" ЕООД, "Благоустройствени строежи" ЕООД и други фирми при **необходност за изпълнение**.

Контрол по изпълнение на заповедта възлагам на заместник-председателя на ОбСС директор дирекция "УКОРС" В. Василев и секретаря на ОбСС - Г. Байрактарова

ДИМИТЪР НИКОЛОВ

Кмет

ВЯРНО С ОРИГИНАЛА
Подпис: _____





БЪЛГАРСКА АКАДЕМИЯ НА НАУКИТЕ
НАЦИОНАЛЕН ИНСТИТУТ ПО МЕТЕОРОЛОГИЯ И ХИДРОЛОГИЯ - РЦ ВАРНА

м-ст. "Св.Никола" 10
9005 Варна, България
e-mail: bulmet@meteo.bg

Тел.: +359 (52) 390170; GSM:+359(88)7262730;
Факс: +359 (52)302256;
www.meteo.bg

ХИДРОМЕТЕОРОЛОГИЧНА ОБСЕРВАТОРИЯ- гр. БУРГАС

Phone/Fax: +359 (56) 820054; GSM: +359 (88)7262738
e-mail: hidrometeo@meteo.bg

изх № 15/29.01.2015

До: Община Бургас
гр. Бургас

В отговор на Ваше писмо с искане на информация относно измерено общо количество на падналите валежи през периода 25 - 29 януари 2015г. в гр. Бургас, Ви информираме, че предоставената от нас информация е от синоптична станция при ХМО-Бургас, където се извършват срочни климатични и синоптични наблюдения.

Сумарното количество измерен валеж в гр.Бургас през периода 25 - 29 януари 2015г. възлиза на 49.3 л/м².

Писмото се издава за нестопански цели.

Настоящата информация е предназначена само за адресанта и не може да бъде предоставена на други потребители.

ВЯРНО С ОПРИГИНАЛА

Подпис:



Изготвил:

/ас. физ. Д.Барантиев/

Ръководител ХМО:

/инж.С.Тонкова/



БЪЛГАРСКА АКАДЕМИЯ НА НАУКИТЕ
НАЦИОНАЛЕН ИНСТИТУТ ПО МЕТЕОРОЛОГИЯ И ХИДРОЛОГИЯ - РЕЦ ВАРНА

м-ст. "Св.Никола" 10
9005 Варна, България
е-mail:

Тел.: +359 (52) 390170; GSM:+359(88)7262730;
Факс: +359 (52)302256;

ХИДРОМЕТЕОРОЛОГИЧНА ОБСЕРВАТОРИЯ- гр. БУРГАС

Phone/Fax: +359 (56) 820054; GSM: +359 (88)7262738
е-mail:

изх № 18/02.02.2015

**До: Община Бургас
гр. Бургас**

В отговор на Ваше писмо е искане на информация относно измерено общо количество на измерените валежи на дати 01 и 02 февруари 2015г. в гр. Бургас, както и максималният измерен вятър на 01 февруари 2015г., Ви информираме, че предоставената от нас информация е от синоптична станция при ХМО-Бургас, където се извършват срочни климатични и синоптични наблюдения.

Сумарното количество измерен валеж в гр.Бургас на дати 01 и 02 февруари 2015г. възлиза на 84.7 л/м².

Максималният отчетен вятър на 01 февруари 2015г. в гр.Бургас е с посока югозапад и скорост достигаща 28 м/с.

Писмото се издава за нестопански цели.

Настоящата информация е предназначена само за адресанта и не може да бъде предоставена на други потребители.

ВЯРНО С ОРИГИНАЛА

Подпис:



Изготвил:
/ас. физ. Д.Барантлев/

Ръководител ХМО:
/инж.С.Тонкова/